

Sur la présence de la Loutre *Lutra lutra* (L) dans la région de Nogent-le-Roi (Eure-et-Loir) d'après les notes de F. Delaunay†. Période 1912 - 1947

F. Colin*

*5 bis Boulevard de la Courtille - 28000 Chartres

INTRODUCTION

Véritable Raboliot des rivières, M. Fernand Delaunay (1895 - 1969), tout au long de sa vie, a traqué le Brochet, l'Anguille, le Chevesne et la Loutre, ceci en sachant limiter le nombre de ses prises, et en respectant ces animaux. Homme de terrain averti, il connaissait bien la faune et la flore des environs de Nogent-le-Roi. Ses prises, qu'elles fussent des poissons ou des loutres, étaient consignées sous forme de notes dans ses "carnets de pêche" (Fig. 3).

Ces documents ont été retrouvés récemment par hasard, en faisant du rangement dans le grenier de son domicile. Ils apportent un témoignage sur l'importance des populations de loutres dans les environs de

Nogent-le-Roi au cours de la première moitié de XXème siècle.

Les loutres étaient piégées pour la vente de leurs peaux, destinées à la pelleterie, et la consommation de leur viande dans le cadre familial (c'était, paraît-il, une excellente viande).

Il était mon grand-oncle. Conteur intarissable, ses aventures de pêche, de chasse, de piégeage et d'observations d'animaux ont meublé ma jeunesse ; quelques anecdotes, transmises oralement, viendront illustrer ces données.

Sa vie durant, et jusqu'à sa disparition en 1969, les vieux pêcheurs de Nogent-le-Roi continuèrent de le surnommer "La Loutre".




Fig. 1 : Loutre (*Lutra lutra*) in CHARLES D'ORBIGNY (1849)

Soc. Amis Mus. Chartres Nat. Eure-et-Loir : Bull., F. Colin : Sur la présence de la Loutre *Lutra lutra* (L.) dans la région de Nogent-le-Roi (Eure-et-Loir) d'après les notes de F. Delaunay†. Période 1912 - 1947, 1998, 18 : 1 - 20.

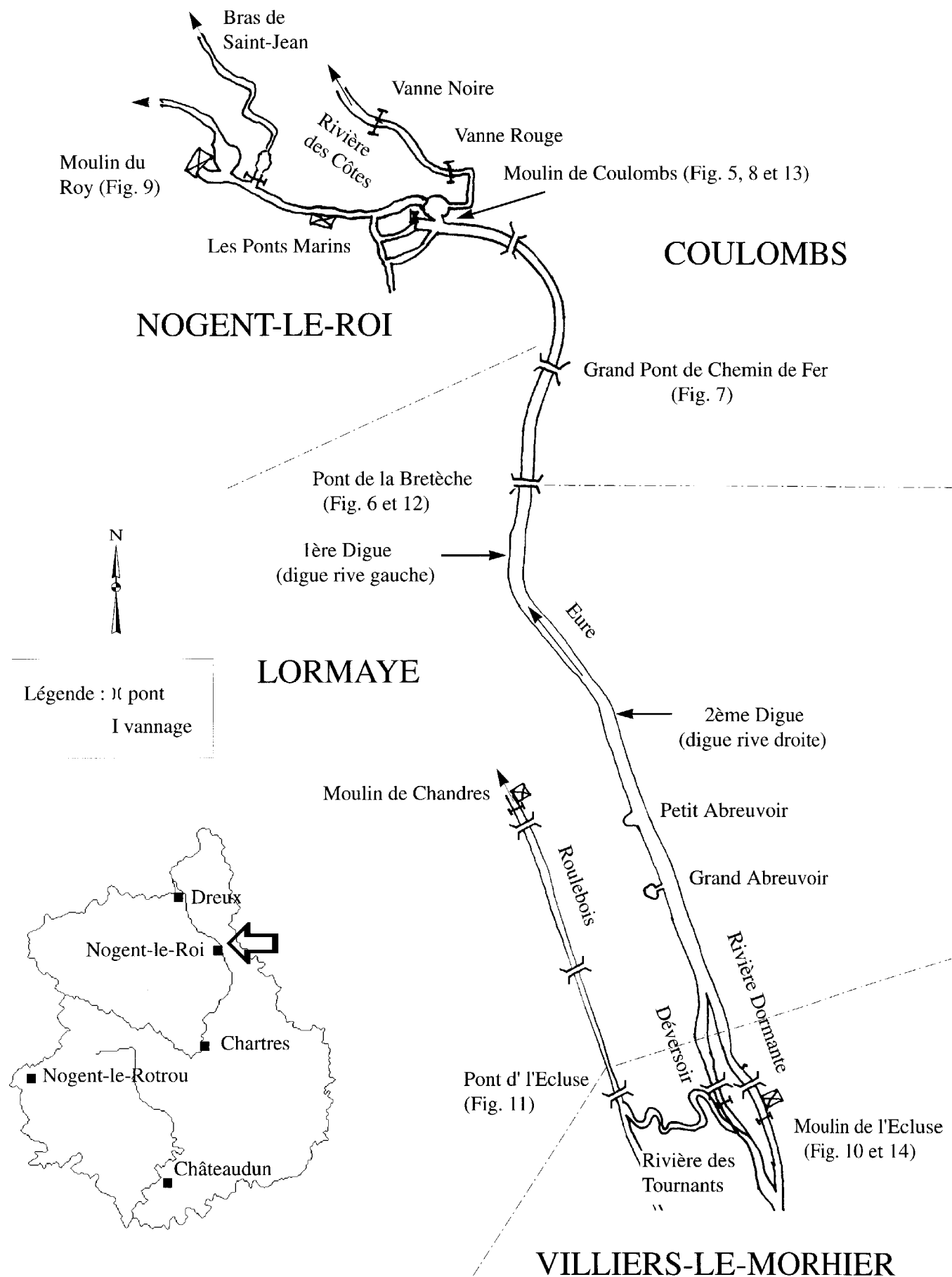


Fig. 2 : L'Eure et ses dérives aux environs de Nogent-le-Roi

Soc. Amis Mus. Chartres Nat. Eure-et-Loir : Bull., F. Colin : Sur la présence de la Loutré *Lutra lutra* (L.) dans la région de Nogent-le-Roi (Eure-et-Loir) d'après les notes de F. Delaunay†. Période 1912 - 1947, 1998, 18 : 1 - 20.

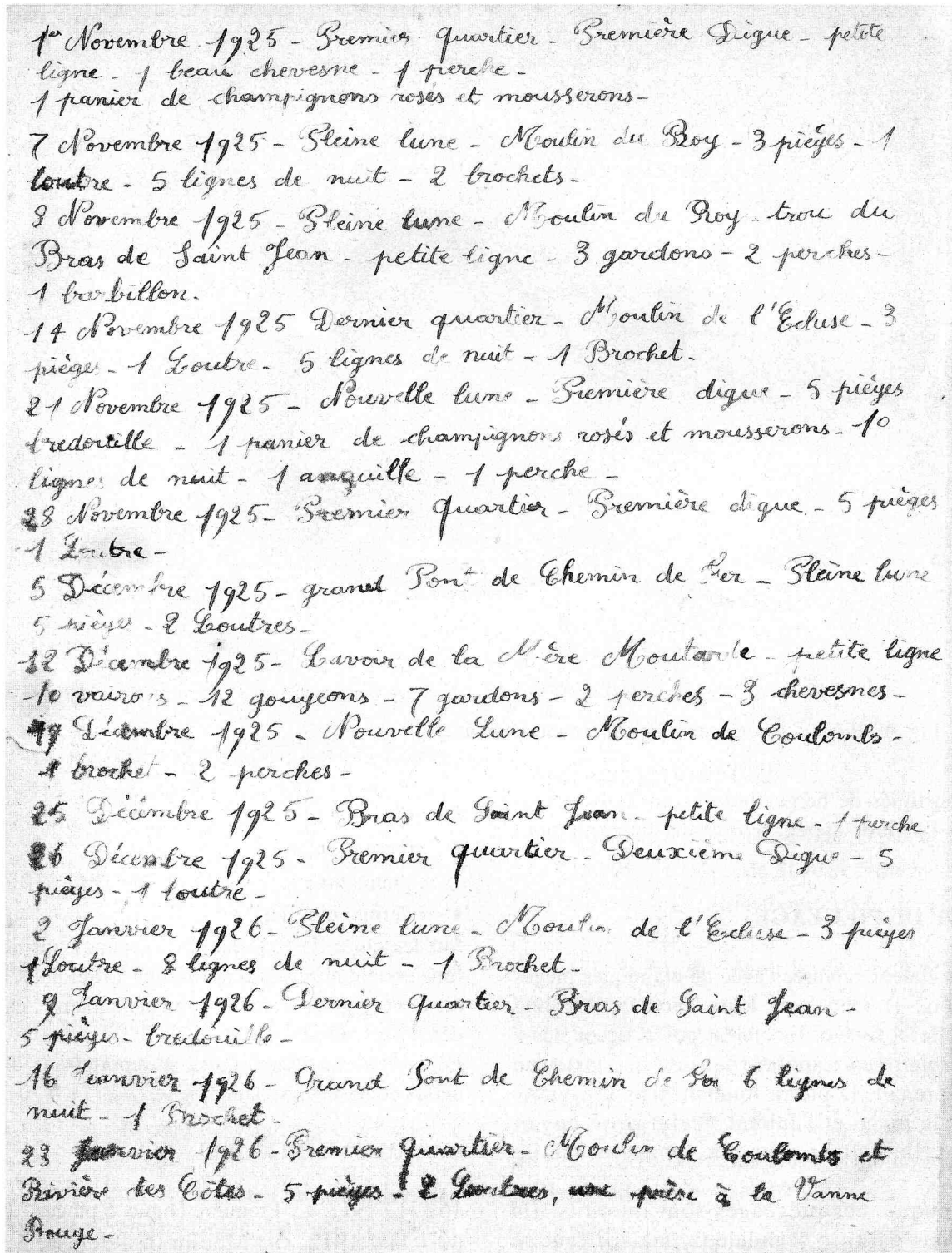
ZONES DE PIEGEAGE

Vivant à une époque où l'automobile était rare, les différentes zones de son activité se situaient aux proches abords de Nogent-le-Roi, sur les communes de Nogent-le-Roi, Lormaye, Coulombs et Villiers-le-

Morhier (fig. 2).

En raison des nombreux vannages tout au long de son cours, l'Eure présente différents types de biotopes :

- trous de moulins, en aval des vannages, souvent profonds de plus de trois mètres, avec un courant assez fort, provoquant de puissants remous ; ces zones sont



1^{er} Novembre 1925 - Premier quartier - Première Digue - petite ligne - 1 beau chevesne - 1 perche -
1 panier de champignons roses et mousserons -
7 Novembre 1925 - Steine lune - Moulin du Roy - 3 pièges - 1 loutré - 5 lignes de nuit - 2 brochets -
8 Novembre 1925 - Steine lune - Moulin du Roy - trou du Bras de Saint Jean - petite ligne - 3 gardons - 2 perches - 1 barbillon -
14 Novembre 1925 - Dernier quartier - Moulin de l'Écluse - 3 pièges - 1 Loutré - 5 lignes de nuit - 1 Brochet -
21 Novembre 1925 - Nouvelle lune - Première digue - 5 pièges - bredouille - 1 panier de champignons roses et mousserons - 10 lignes de nuit - 1 anguille - 1 perche -
28 Novembre 1925 - Premier quartier - Première digue - 5 pièges - 1 Loutré -
5 Décembre 1925 - grand Pont de Chemin de Fer - Steine lune - 5 pièges - 2 Loutrés -
12 Décembre 1925 - Lavoir de la Mère Moutarde - petite ligne - 10 vairons - 12 gougeons - 7 gardons - 2 perches - 3 chevesnes -
19 Décembre 1925 - Nouvelle Lune - Moulin de Coulombs - 1 brochet - 2 perches -
25 Décembre 1925 - Bras de Saint Jean - petite ligne - 1 perche -
26 Décembre 1925 - Premier quartier - Deuxième Digue - 5 pièges - 1 Loutré -
2 Janvier 1926 - Steine lune - Moulin de l'Écluse - 3 pièges - 1 Loutré - 8 lignes de nuit - 1 Brochet -
9 Janvier 1926 - Dernier quartier - Bras de Saint Jean - 5 pièges - bredouille -
16 Janvier 1926 - Grand Pont de Chemin de Fer - 6 lignes de nuit - 1 Brochet -
23 Janvier 1926 - Premier quartier - Moulin de Coulombs et Rivière des Cotes - 5 pièges - 2 Loutrés, une paire à la Vanne Rouge -

Fig. 3 : Une page d'un des carnets de notes manuscrites de Fernand Delaunay

